

Sentier du Daviaud - La Barre de Monts

Fromentine

Notre-Dame-de-Monts



Consultez ce circuit sur
votre ordinateur ou votre mobile

www.pit.tf/1/8364/fr







C'est une boucle insolite au coeur du marais, entre nature et patrimoine.

A partir de l'Écomusée du Marais vendéen, le Daviaud, qui vous fera partager la vie des habitants du marais, vous découvrirez au détour de ce sentier, un milieu naturel riche par sa faune et sa flore.

Style du circuit : **Randonnée \ Découverte**

Difficulté :  **1h 45m**

Distance :  **6.6 km**

Altitude :  2 m  14 m
 0 m  -16 m



Le Daviaud, 85550 La Barre-de-Monts, France

Kilomètre : 0.0
Altitude : 0

Écomusée du Daviaud



Départ parking de l'Écomusée du Marais vendéen, le Daviaud.

Celui-ci vous plongera dans l'histoire du marais et de ses habitants. Il est ouvert tous les jours en haute saison et du mercredi au dimanche du mois de février à la Toussaint. En juillet et août, de nombreuses animations sont proposées.

Plus de renseignements au 02 51 93 84 84.

Prenez la piste cyclable, dépassez le hameau, tournez à gauche puis toujours tout droit sur 1 km.



L'Herière, 85550 La Barre-de-Monts, France

Kilomètre : 1.1
Altitude : 0

La Girardière

En arrivant à une intersection, tournez à gauche puis à droite sur le chemin de terre.

Tout droit, puis au croisement, tournez à gauche (suivre le balisage n°3). Vous pourrez admirer l'écluse de la Cloison.

Continuez sur ce chemin sur 1.5 km.

Office de Tourisme La Barre de Monts Fromentine
www.fromentine-vendee.com

02.51.68.51.83
info@fromentine-vendee.com

Trouver plus d'infos sur www.Point-Info-Tourisme.com
Impression générée par Circuits-de-France

Cet itinéraire vous est fourni à titre informatif. Circuits-de-France ne certifie pas la fiabilité des informations contenues dans les textes, cartes ou photos de cet itinéraire. Nous vous conseillons de vérifier ces informations avant votre voyage. N'hésitez pas à nous contacter ou à contacter l'auteur pour en savoir plus. Pour plus d'informations sur les données publiées sur ce site, reportez-vous aux conditions d'utilisation de www.circuits-de-france.com

3

Cavaleau, 85690 Notre-Dame-de-Monts, France

Kilomètre : **3.0**
Altitude : **0**

Le Pré Colas



N'hésitez pas à faire une halte au niveau du Pré Colas où vous pourrez admirer la faune et la flore des prairies humides.

A l'intérieur de ce bâtiment se trouve un panneau explicatif sur le marais vendéen ainsi qu'une carte différenciant les différents espaces que sont la forêt, la dune et la plage, le marais doux et le marais salé.

4

La Croix Givrand, 85690 Notre-Dame-de-Monts, France

Kilomètre : **3.9**
Altitude : **0**

La Croix Givrand



A l'extrémité de ce chemin, on retrouve la route.

A droite se dresse l'écluse de La Croix Givrand.

Tournez à gauche et 200 m plus loin, traversez le petit pont, suivez la piste cyclable et retournez au Daviaud.